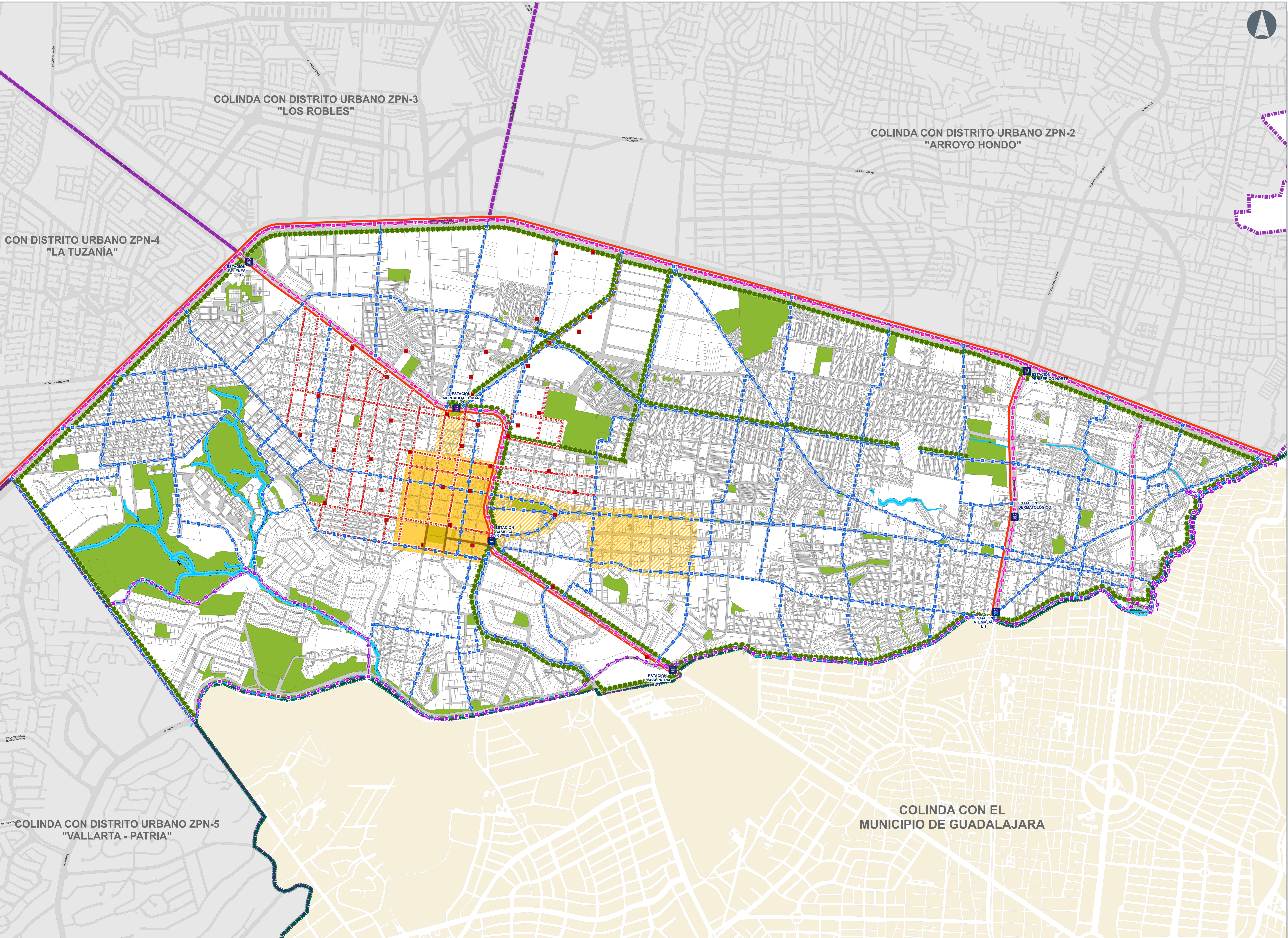


# PLAN PARCIAL DE DESARROLLO URBANO ZPN-1 "ZAPOCAN CENTRO URBANO"




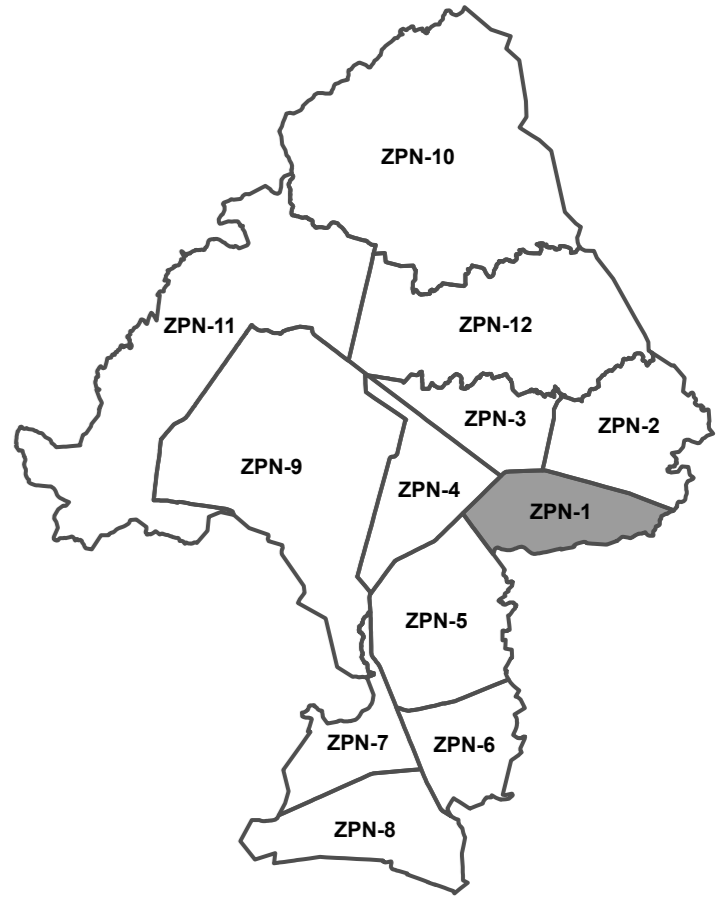
H. AYUNTAMIENTO CONSTITUCIONAL DE ZAPOCAN  
2021-2024

## PLAN PARCIAL DE DESARROLLO URBANO DISTRITO URBANO ZPN-1 "ZAPOCAN CENTRO URBANO"

### SISTEMA VERDE Y MOVILIDAD ACTIVA

E-1A

#### UBICACIÓN



#### SIMBOLOGÍA NORMATIVA

SISTEMA VERDE Y MOVILIDAD ACTIVA	
DESCRIPCIÓN	SIMBOLOGÍA
CORREDOR VERDE	
CICLOVIA METROPOLITANA	
CICLOVIA SECUNDARIA	
CICLOVIA SECUNDARIA EN CAUCE	
CICLOVIA MI BICI	
CICLOPUERTOS MI BICI	
SITEUR ESTACIONES TREN LIGERO	
ZONA 30 EXISTENTE	
ZONA 30 PROPUESTA	
ESPACIOS VERDES	
TRANSPORTE MASIVO	
VIALIDAD PEATONAL PROPUESTA	
VIALIDAD PEATONAL EXISTENTE	

SISTEMA DE PROYECCIÓN GEOGRÁFICA: UTM WGS84 ZONA 13N

FECHA DE ELABORACIÓN:  
MAYO 2023

ESCALA GRÁFICA  
0 0.1 0.2 0.4 0.6 0.8 Km

ESCALA MÉTRICA  
1:8,000

